

AVENIDA BOTUCARIS

AVENIDA UBIRAJARAS

AV. PEDRO V. PARIGOT DE SOUZA

## PLANTA CALÇADAS

Escala: 1/250

Área de Calçadas + Rampas : 513,95m²

Área de Grama : 832,00m²

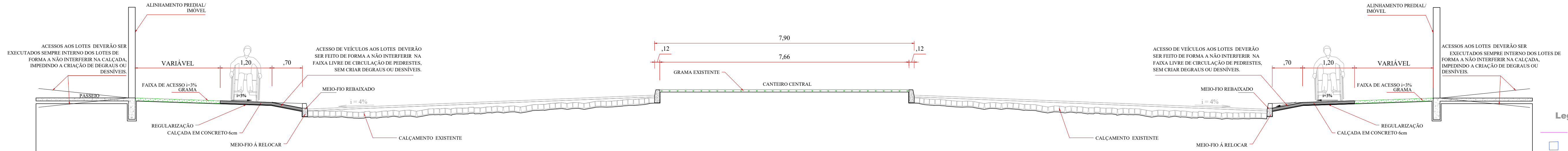
Área Total Grama + Calçadas + Rampas : 1.345,98m²

## Pavers

Paver Tátil Direcional : 41,70m²

Paver Tátil Alerta : 13,43m²

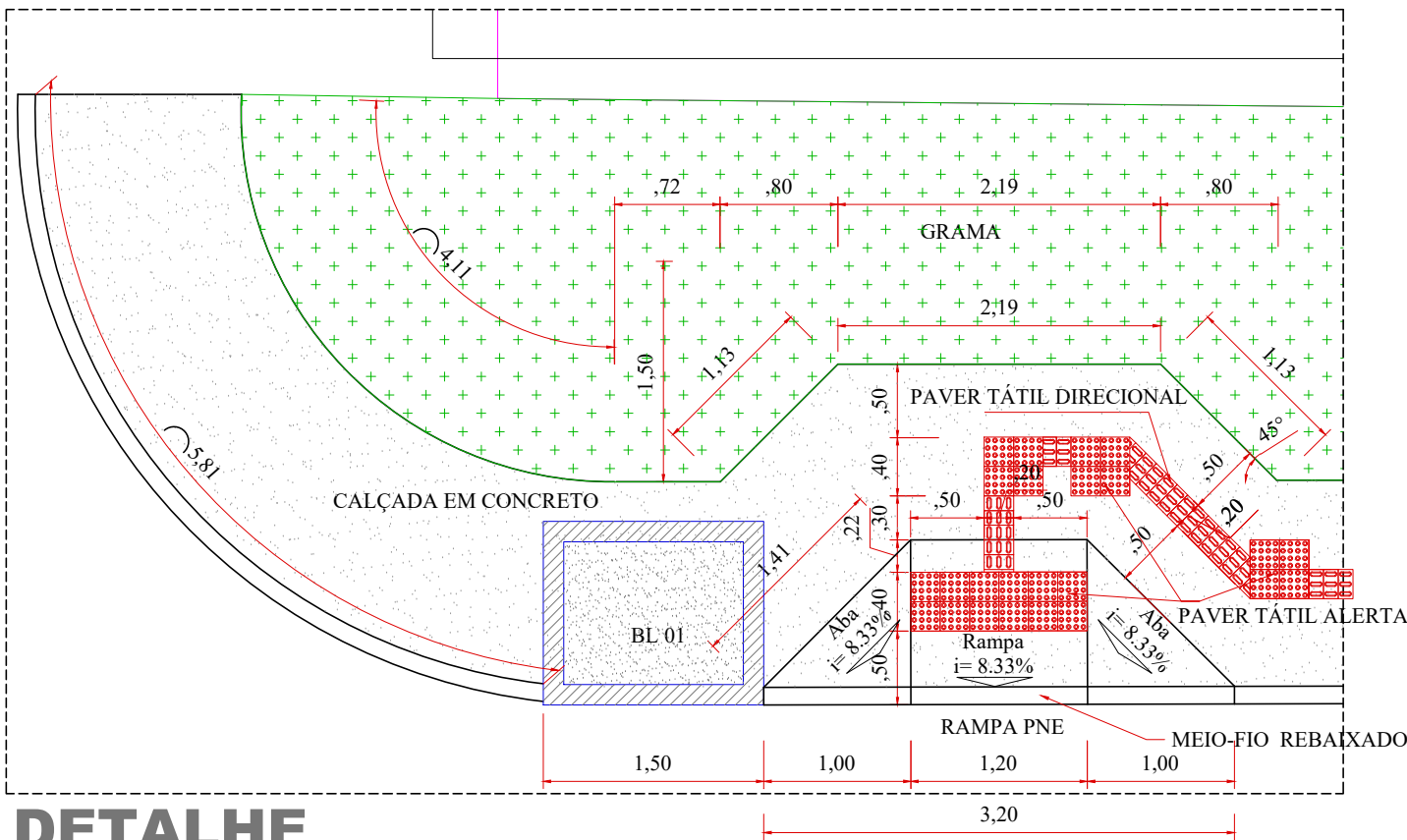
Total : 55,13m²



## SECÇÃO 01 TRANSVERSAL TIPO CALÇADA/ACESSO DE VEÍCULOS

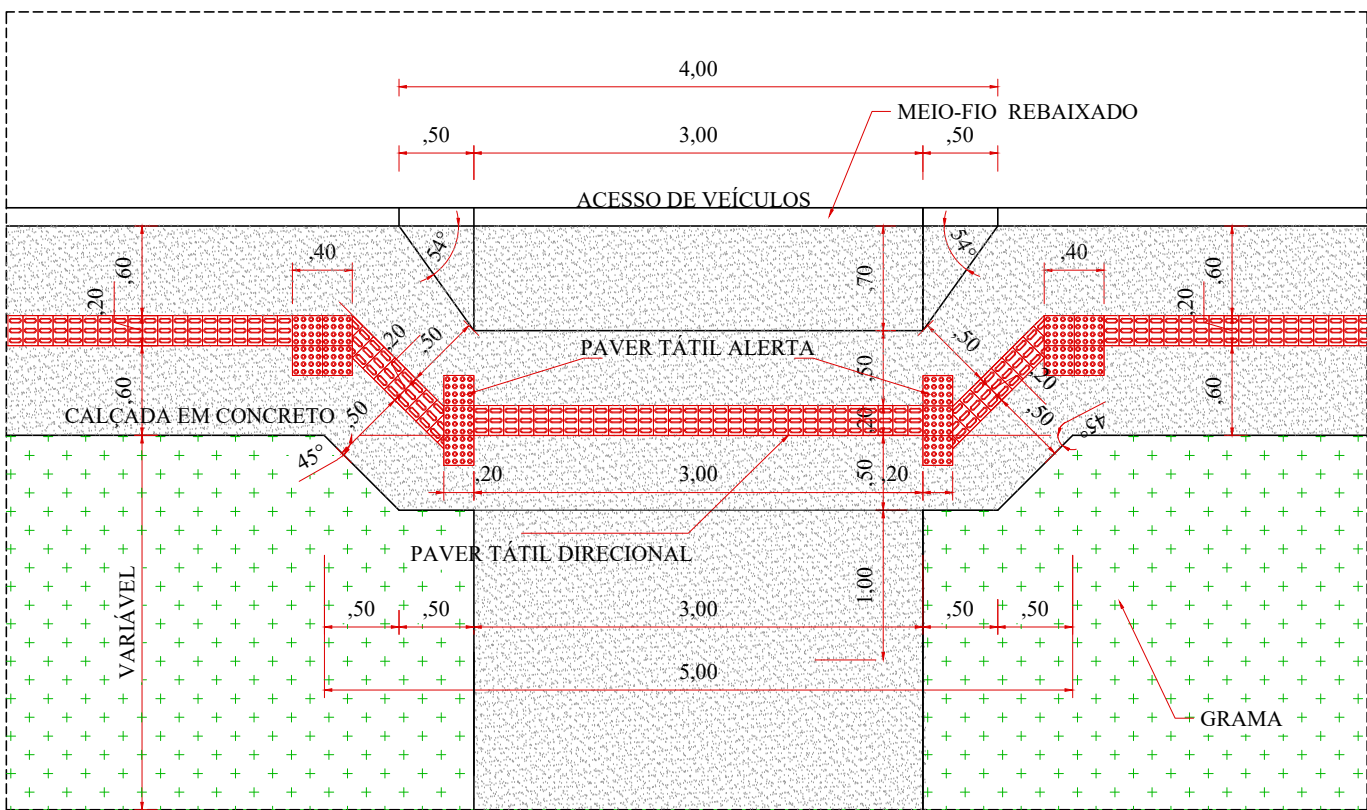
ESCALA = 1/50

AVENIDA PEDRO VIRIATO PARIGOT DE SOUZA



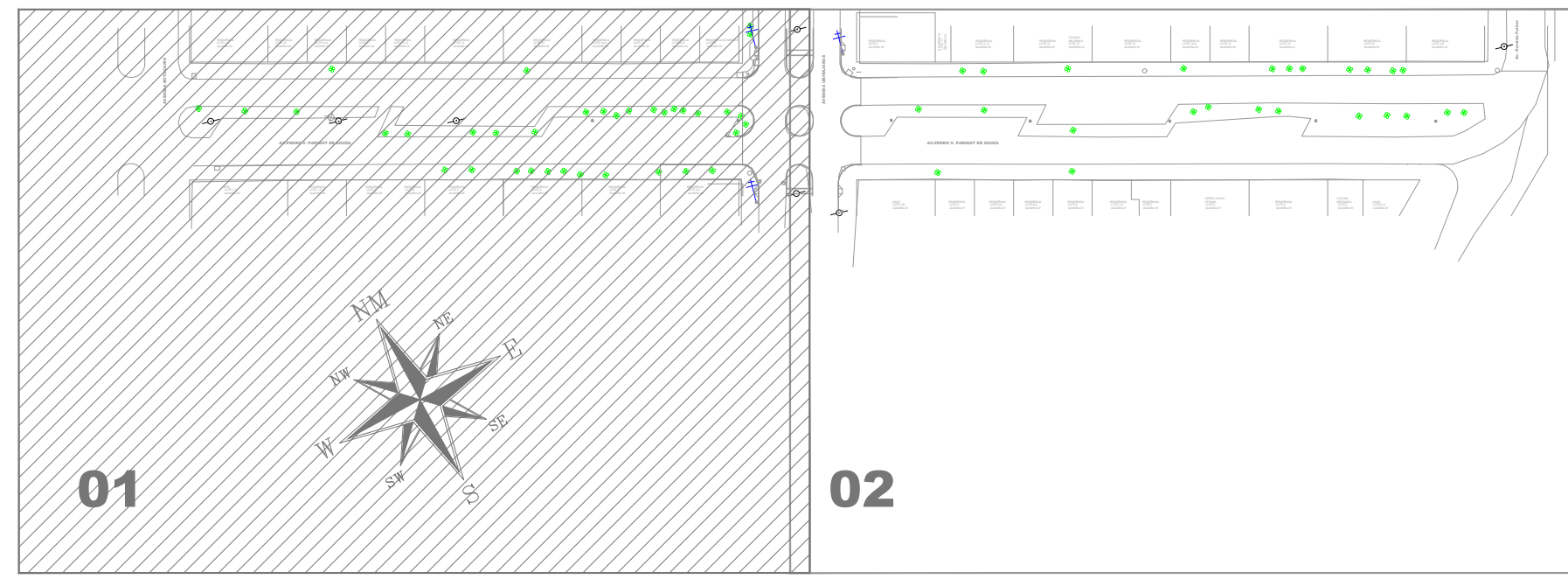
## DETALHE

ESCALA = 1/50



## DETALHE

ESCALA = 1/50



## LOCALIZAÇÃO DO TRECHO

SEM ESCALA

### Legenda

- Muros
- Bocas de Lobo Existentes
- Bocas de Lobo 01 - BL
- Pontos de Verificação - PV
- Alinhamento de Quadra
- Meio-Fio Existente
- Meio-Fio à Relocar
- Poste Alta Tensão
- Poste Iluminação Pública
- Calçadas/Rampas de Acesso Existentes
- Árvore Existente

### Revisões da Prancha

|    | Comentários   | Autor          | Data       |
|----|---------------|----------------|------------|
| 01 | Revisão Geral | Rubens/Evandro | 07/10/2025 |
| -  | --            | -              | --         |

|                         |                             |
|-------------------------|-----------------------------|
| APPROVAÇÃO DO MUNICÍPIO | APPROVAÇÃO DA SAÚDE PÚBLICA |
| PROJETO                 | PROJETO                     |

|   |  |
|---|--|
| PROJETO DE URBANIZAÇÃO DE CALÇADAS  |  |
| Município de Capanema - Paraná  |  |
| RECAPEAMENTO ASFÁLTICO EM CBUQ  |  |
| Avenida Pedro Viriato Parigot de Souza entre Av. Botucaris e Av. Geraldo Fülber - B. Santa Cruz - Capanema Pr |  |
| CONTEÚDO:   |  |
| Planta Calçadas, Seção Transversal 01 Tipo Calçada, Detalhes, Quantitativos e Localização do Trecho           |  |
| RESPONSÁVEL TÉCNICO:  |  |
| RUBENS L.R. SOUZA   |  |
| CREA RS-88796-D   |  |
| ENGENHEIRO CIVIL E DE SEGURANÇA DO TRABALHO   |  |
| ÁREA TOTAL:   |  |
| 1.188,80m²  |  |
| LOGRADOURO:   |  |
| Avenida Pedro Viriato Parigot de Souza  |  |
| ESCALA:   |  |
| Indicada  |  |
| DATA:   |  |
| Outubro 2025  |  |
| BARRIO/LOCALIDADE:  |  |
| Baixo Santa Cruz  |  |
| GEOREFERÊNCIA:  |  |
| PROJETO: 20/0022.887-0  |  |
| DESENHISTA:   |  |
| EVANDRO CESAR MALINSKI  |  |
| PRONOME:  |  |
| 01-02   |  |